
















Územní plán obce Hosín - část DOBŘEJOVICE

VEŘEJNĚ PROSPĚŠNÉ STAVBY A NAVRŽENÉ LIMITY PRO VÝSTAVBU

VEŘEJNĚ PROSPĚŠNÉ STAVBY

-  VN A JEHO OCHRANNÉ PÁSMA
-  ČOV A JEJÍ OCHRANNÉ PÁSMA
-  ZEMĚDĚLSKÝ AREÁL A JEHO OCHRANNÉ PÁSMA
-  NÁVRH VN
-  NÁVRH KANALIZACE
-  NÁVRH VODOVODU 1.TLAKOVÉHO PÁSMA
-  NÁVRH VODOVODU 2.TLAKOVÉHO PÁSMA
-  NAVRŽENÁ OBSLUŽNÁ KOMUNIKACE

LIMITY VYUŽITÍ ÚZEMÍ

-  BIKORIDOR STAV
-  BIKORIDOR NÁVRH
-  OCHRANNÉ PÁSMA LESA
-  OCHRANNÉ PÁSMA KOMUNIKACE
-  PODDOLOVANÁ ÚZEMÍ
-  PRŮBĚH DŮLNÍCH PRACÍ
-  CHRÁNĚNÁ LOŽISKOVÁ ÚZEMÍ

Navržené obslužné komunikace

Parcela č.: 357, 440, 997/1, 3084/1

Navržené trasy vodovodu - 1.tlakové pásmo

Parcela č.: 3075/1, 3076/1, 3078/1, 3107/1, 3127

Navržené trasy vodovodu - 2.tlakové pásmo

Parcela č.: 135, 975/1, 3074/1, 3076/1

Navržené trasy kanalizace

Parcela č.: 85/1, 85/4, 85/6, 118/7, 135, 423/3, 975/1, 3074/1,
3075/1, 3076/1, 3076/4, 3107/1, 3107/5, 3116, 3127, 3083/2

Navržené trasy venkovního vzdušného vedení

Parcela č.: 977/1, 978, 987, 1002/1, 3091/1

ÚZEMNÍ PLÁN OBCE HOSÍN ve znění Změny č. 1, 2, 3, 4, 5, 7, 8, 9 a 10

ÚPLNÉ ZNĚNÍ	VEŘEJNĚ PROSPĚŠNÉ STAVBY A NAVRŽENÉ LIMITY PRO VÝSTAVBU	
PROJEKTOVÝ ATELIÉR AD ING. ARCH. JAROSLAV DANĚK	RAZÍTKO A PODPIS:	
ZPRACOVATEL: ING. ARCH. JAROSLAV DANĚK		
KRESLIL: LUKÁŠ HOLEMÝ		
ČÍSLO ZAKÁZKY: 53_2021	ČÍSLO VÝKRESU:	ČÍSLO PARE:
DATUM: KVĚTEN 2024	3D	1
MĚŘÍTKO: 1:2000		

ZÁZNAM O ÚČINNOSTI

SPRÁVNÍ ORGÁN, KTERÝ POSLEDNÍ ZMĚNU ÚP VYDAL:	ZASTUPITELSTVO OBCE HOSÍN
POŘADOVÉ ČÍSLO POSLEDNÍ ZMĚNY ÚP:	9
DATUM NABYTÍ ÚČINNOSTI POSLEDNÍ ZMĚNY ÚP:	29. 05. 2024
JMÉNO A PRŮJEMNÍ FUNKCE A PODPIS OPRAVNĚNÉ ÚŘEDNÍ OSOBY PŘÍJÍMAČE, OTISK ÚŘEDNÍHO RAZÍTKA:	

Ing. JAN ŘIČÁNEK
starosta obce

ING. ARCH. JINDŘIŠKA KUPCOVÁ
Oprávněná úřední osoba pořizovatele

