














Územní plán obce HOSÍN

část LETIŠTĚ





návrh

VEŘEJNĚ PROSPĚŠNÉ STAVBY A NAVRŽENÉ LIMITY PRO VÝSTAVBU

LIMITY VYUŽITÍ ÚZEMÍ

-  BIKORIDOR STAV
-  BIKORIDOR NÁVRH
-  OCHRANNÉ PÁSMO PLOCH URČENÝCH PRO PLNĚNÍ FUNKCE LESA
-  OCHRANNÉ PÁSMO KOMUNIKACE
-  PÁSMO HYGIENICKÉ OCHRANY ČOV
-  VN A JEHO OCHRANNÉ PÁSMO
-  OP PŘECHODOVÉ PLOCHY
-  OP VZLETOVÝCH A PŘIBLIŽOVACÍCH PROSTORŮ
-  OP PROVOZNIČ PLOCH LETIŠTĚ
-  ISOFONA EKVIVALENTNÍ HLADINY ZVUKU $L_{Aeq} = 55$ dB
-  ISOFONA EKVIVALENTNÍ HLADINY ZVUKU $L_{Aeq} = 60$ dB
-  PŘEDPOKLÁDANÁ ISOFONA EKVIVALENTNÍ HLADINY ZVUKU $L_{Aeq} = 55$ dB
-  PŘEDPOKLÁDANÁ ISOFONA EKVIVALENTNÍ HLADINY ZVUKU $L_{Aeq} = 60$ dB

VEŘEJNĚ PROSPĚŠNÉ STAVBY

-  NÁVRH VN
-  NÁVRH KANALIZACE
-  NAVRŽENÁ KOMUNIKACE
-  POJEZDOVÁ PLOCHA PRO LETADLA

Navržené obslužné komunikace

Parcela č.: 657, 661/37, 661/53, 661/81, 668/1, 670, 671/1

Navržená pojezdová plocha pro letadla

Parcela č.: 661/4, 661/52, 661/53, 661/54, 661/55, 661/57, 661/58

Navržené trasy kanalizace a ČOV

Parcela č.: 654, 657, 661/4, 664, 668/2, 668/3, 671/1

Navržené trasy venkovního vzdušného vedení

Parcela č.: 664, 668/3, 671/1

ÚZEMNÍ PLÁN OBCE HOSÍN ve znění Změny č. 1, 2, 3, 4, 5, 7, 8, 9 a 10

ÚPLNĚ ZNĚNÍ: VEŘEJNĚ PROSPĚŠNÉ STAVBY A NAVRŽENÉ LIMITY PRO VÝSTAVBU

PROJEKTOVÝ ATELIÉR AD ING. ARCH. JAROSLAV DANĚK		RAZÍTKO A PODPIS:	
ZPRACOVATEL:	ING. ARCH. JAROSLAV DANĚK		
KRESLIL:	LUKÁŠ HOLEMÝ		
ČÍSLO ZAKÁZKY:	53_2021	ČÍSLO VÝKRESU:	3B
DATUM:	KVĚTEN 2024	ČÍSLO PARE:	1
MĚŘÍTKO:	1:2000		

ZÁZNAM O ÚČINNOSTI

SPRÁVNÍ ORGÁN, KTERÝ POSLEDNÍ ZMĚNU ÚP VYDAL:	ZASTUPITELSTVO OBCE HOSÍN
POŘADOVÉ ČÍSLO POSLEDNÍ ZMĚNY ÚP:	9
DATUM NABÝTÍ ÚČINNOSTI POSLEDNÍ ZMĚNY ÚP:	29. 05. 2024

JMÉNO A PŘÍJMĚNÍ:
FUNKCE A PODPIS OPRÁVNĚNÉ ÚŘEDNÍ
OSOBY POŘIZOVATELE,
OTISK ÚŘEDNÍHO RAZÍTKA:

Ing. JAN ŘÍČANEK
starosta obce

ING. ARCH. JINDŘISKA KUPCOVÁ
Oprávněná úřední osoba pořizovatele

