

# Územní plán obce HOSÍN













## část CHÝŇAVA

### návrh

## LEGENDA










### FUNKČNÍ VYUŽITÍ

STAV NÁVRH NÁVRH  
I.etapa II.etapa




















-  NIZKOPODLAŽNÍ ZASTAVBA
-  TECHNICKÁ VYBAVENOST
-  SMÍŠENÁ ZÓNA OBČANSKÉ VYBAVENOSTI A PRŮMYSLU
-  ZEMĚDĚLSKÉ AREÁLY
-  VEŘEJNÁ ZELEŇ
-  VODNÍ PLOCHY A TOKY
-  PLOCHY URČENÉ PRO PLNĚNÍ FUNKCE LESA
-  VYSOKÁ ZELEŇ
-  1.VZLETOVÁ A PŘÍSTÁVACÍ DRÁHA ZPEVNĚNÁ
-  2.VZLETOVÁ A PŘÍSTÁVACÍ DRÁHA NEZPEVNĚNÁ
-  ZATRUBNĚNÁ VODOTEČ
-  ČIŠTIRNA ODPADNÍCH VOD

### DOPRAVNÍ ŘEŠENÍ

STAV NÁVRH

-  DÁLNIČE D3 – OSA
-  SILNICE I.TŘÍDY
-  SILNICE II.TŘÍDY
-  SILNICE III.TŘÍDY
-  MÍSTNÍ KOMUNIKACE
-  CYKLOTURISTICKÉ TRASY
-  PĚŠÍ PROPOJENÍ
-  AUTOBUSOVÁ ZASTÁVKA
-  PARKOVIŠTĚ

### OCHRANNÁ PÁSMA A HRANICE

-  HRANICE ŘEŠENÉHO ÚZEMÍ
-  HRANICE KATASTRÁLNÍHO ÚZEMÍ
-  HRANICE SOUČASNĚ ZASTAVĚNÉHO ÚZEMÍ
-  HRANICE ZASTAVITELNÉHO ÚZEMÍ
-  OCHRANNÉ PÁSMA PLOCH URČENÝCH PRO PLNĚNÍ FUNKCE LESA
-  OCHRANNÉ PÁSMA DOPRAVNÍCH TRAS
-  OCHRANNÉ PÁSMA ČOV – NÁVRH
-  OCHRANNÉ PÁSMA ZEMĚDĚLSKÝCH ZAŘÍZENÍ
-  OCHRANNÉ PÁSMA 1.VZLETOVÉ A PŘÍSTÁVACÍ PLOCHY
-  OCHRANNÉ PÁSMA 2.VZLETOVÉ A PŘÍSTÁVACÍ PLOCHY
-  OCHRANNÉ PÁSMA VN
-  ISOFONA EKVALENTNÍ HLADINY ZVUKU L<sub>AEQ</sub> = 55 dB
-  ISOFONA EKVALENTNÍ HLADINY ZVUKU L<sub>AEQ</sub> = 60 dB
-  PŘEDPOKLÁDANÁ ISOFONA EKVALENTNÍ HLADINY ZVUKU L<sub>AEQ</sub> = 55 dB
-  PŘEDPOKLÁDANÁ ISOFONA EKVALENTNÍ HLADINY ZVUKU L<sub>AEQ</sub> = 60 dB
-  LOKÁLNÍ BIODOR – STAV
-  LOKÁLNÍ BIODOR – NÁVRH
-  LOKÁLNÍ BIOCENTRUM – STAV
-  VYMEZENÍ KORIDORU D3

SCHVALOVACÍ DOLOŽKA		Rusůvka
TENTO ÚZEMNÍ PLÁN BYL SCHVÁLEN		
Schvalovací orgán	OBECNÍM ZASTUPITELSTVEM V HOSÍNĚ	
Dne	28.8.2001	
Pod číslem usnesení	5/01	
Starosta obce	JOSEF MATOUŠ	
Zástupce pořizovatele	OKRESNÍ ÚŘAD ČESKÉ BUDĚJOVICE – RRR	
Zastoupený	MICHAELA MELICHAROVÁ	
Nadřazený orgán	KRAJSKÝ ÚŘAD JIHOČESKÉHO KRAJE odbor RR, územního a stavebního řízení a investic	
Stanovisko vydané dne	31.7.2001	
Pod číslem jednání	ÚP-SŘ/724/01/PF	

ÚPO HOSÍN – DETAIL ČÁSTI CHÝŇAVA		Rusůvka zpracovatele
NÁVRH		
Výkres	KOMPLEXNÍ URBANISTICKÝ NÁVRH A DOPRAVNÍ ŘEŠENÍ	
Měřítko	1 : 2000	
Číslo zakázky	65/95	
Datum vyhodnocení	KVĚTEN 99	
Zpracovatel	PROJEKTOVÝ ATELIER AD s.r.o.	Podpis
Zodpovědný projektant	ING. ARCH. JAROSLAV DANĚK	
IČO/ DIČ	25 194 771/ 077 – 25 194 771	Číslo výkresu
Adresa/ telefon	HUSOVA 4, 37001 ČESKÉ BUDĚJOVICE 038/73 11 238	Číslo paré
Kooperace	EKO-SERVIS – ING. V. ŠKOPEK CSc., ATD – ING. V. MALINOVSKÝ, ING. V. HOUSKA	1

